



SALINAN

BUPATI MAJALENGKA
PROVINSI JAWA BARAT

PERATURAN BUPATI MAJALENGKA
NOMOR 23 TAHUN 2025
TENTANG
PETA BATAS DESA JATITENGAH KECAMATAN JATITUJUH

DENGAN RAHMAT TUHAN YANG MAHA ESA

BUPATI MAJALENGKA,

- Menimbang : bahwa untuk melaksanakan ketentuan Pasal 9 ayat (3) dan Pasal 17 ayat (2) Peraturan Menteri Dalam Negeri Nomor 45 Tahun 2016 tentang Pedoman Penetapan dan Penegasan Batas Desa, perlu menetapkan Peraturan Bupati tentang Batas Desa Jatitengah Kecamatan Jatitujuh;
- Mengingat : 1. Undang-Undang Nomor 6 Tahun 2014 tentang Desa (Lembaran Negara Republik Indonesia Tahun 2014 Nomor 7, Tambahan Lembaran Negara Republik Indonesia Nomor 5495) sebagaimana telah beberapa kali diubah, terakhir dengan Undang-Undang Nomor 4 Tahun 2024 tentang Perubahan Kedua atas Undang-Undang Nomor 6 Tahun 2014 tentang Desa (Lembaran Negara Republik Indonesia Tahun 2024 Nomor 77, Tambahan Lembaran Negara Republik Indonesia Nomor 6914);
2. Undang-Undang Nomor 23 Tahun 2014 tentang Pemerintahan Daerah (Lembaran Negara Republik Indonesia Tahun 2014 Nomor 244, Tambahan Lembaran Negara Republik Indonesia Nomor 5587) sebagaimana telah beberapa kali diubah, terakhir dengan Undang-Undang Nomor 6 Tahun 2023 tentang Penetapan Peraturan Pemerintah Pengganti Undang-Undang Nomor 2 Tahun 2022 tentang Cipta Kerja menjadi Undang-Undang (Lembaran Negara Republik Indonesia Tahun 2023 Nomor 41, Tambahan Lembaran Negara Republik Indonesia Nomor 6856);
3. Undang-Undang Nomor 113 Tahun 2024 tentang Kabupaten Majalengka di Provinsi Jawa Barat (Lembaran Negara Tahun 2024 Nomor 299, Tambahan Lembaran Negara Republik Indonesia Nomor 7050);
4. Peraturan Pemerintah Nomor 43 Tahun 2014 tentang Peraturan Pelaksanaan Undang-Undang Nomor 6 tahun 2014 tentang Desa (Lembaran Negara Republik Indonesia Tahun 2014 Nomor 123, Tambahan Lembaran Negara Republik Indonesia Nomor 5339) sebagaimana telah beberapa kali

- diubah, terakhir dengan Peraturan Pemerintah Nomor 11 Tahun 2019 tentang Perubahan Kedua atas Peraturan Pemerintah Nomor 43 Tahun 2014 tentang Peraturan Pelaksanaan Undang-Undang Nomor 6 Tahun 2014 tentang Desa (Lembaran Negara Republik Indonesia Tahun 2019 Nomor 41, Tambahan Lembaran Negara Republik Indonesia Nomor 6321);
5. Peraturan Menteri Dalam Negeri Nomor 45 Tahun 2016 tentang Pedoman Penetapan dan Penegasan Batas Desa (Berita Negara Republik Indonesia Tahun 2016 Nomor 1038);
 6. Peraturan Menteri Dalam Negeri Nomor 1 Tahun 2017 tentang Penataan Desa (Berita Negara Republik Indonesia Tahun 2017 Nomor 155);
 7. Peraturan Bupati Majalengka Nomor 56 Tahun 2021 tentang Pedoman Pelaksanaan Penetapan dan Penegasan Batas Desa/Kelurahan di Kabupaten Majalengka (Berita Daerah Kabupaten Majalengka Tahun 2021 Nomor 56);

MEMUTUSKAN:

Menetapkan : PERATURAN BUPATI TENTANG PETA BATAS DESA JATITENGAH KECAMATAN JATITUJUH.

BAB I KETENTUAN UMUM

Pasal 1

Dalam Peraturan Bupati ini, yang dimaksud dengan:

1. Daerah Kabupaten yang selanjutnya disebut Daerah adalah Kabupaten Majalengka.
2. Bupati adalah Bupati Majalengka.
3. Kecamatan atau yang disebut dengan nama lain adalah bagian wilayah dari Daerah Kabupaten yang dipimpin oleh Camat.
4. Camat adalah pemimpin dan koordinator penyelenggaraan pemerintahan di wilayah kerja kecamatan yang dalam pelaksanaan tugasnya memperoleh pelimpahan kewenangan pemerintahan dari Bupati untuk menangani sebagian urusan otonomi daerah, dan menyelenggarakan tugas umum pemerintahan.
5. Desa adalah desa dan desa adat atau yang disebut dengan nama lain, selanjutnya disebut Desa, adalah kesatuan masyarakat hukum yang memiliki Batas wilayah yang berwenang untuk mengatur dan mengurus urusan pemerintahan, kepentingan masyarakat setempat berdasarkan prakarsa masyarakat, hak asal usul, dan/atau hak tradisional yang diakui dan dihormati dalam sistem pemerintahan Negara Kesatuan Republik Indonesia.
6. Batas adalah tanda pemisah antara Desa yang bersebelahan baik berupa batas alam maupun Batas Buatan.
7. Batas Buatan adalah unsur-unsur buatan manusia seperti pilar batas, jalan, rel kereta api, saluran irigasi dan sebagainya yang dinyatakan atau ditetapkan sebagai batas Desa.

8. Batas Desa adalah pembatas wilayah administrasi pemerintahan antar Desa yang merupakan rangkaian titik-titik koordinat yang berada pada permukaan bumi dapat berupa tanda-tanda alam seperti *igir*/punggungan gunung/pegunungan (*watershed*), median sungai dan/atau unsur buatan di lapangan yang dituangkan dalam bentuk peta.
9. Penegasan Batas Desa adalah kegiatan penentuan titik-titik koordinat Batas Desa yang dapat dilakukan dengan metode kartometrik dan/atau survey dilapangan, yang dituangkan dalam bentuk peta batas dengan daftar titik-titik koordinat Batas Desa.
10. Peta Batas Desa adalah peta yang menyajikan semua unsur batas dan unsur lainnya, seperti pilar Batas, garis Batas, toponimi perairan dan transportasi.
11. Titik Kartometrik yang selanjutnya disingkat TK adalah titik penanda batas antara dua atau lebih wilayah Desa Jatitengah dengan koordinat yang diperoleh dari pengukuran di atas peta.

BAB II MAKSUD DAN TUJUAN

Pasal 2

Maksud dan tujuan Peraturan Bupati ini adalah mewujudkan tertib administrasi pemerintahan dan kepastian hukum terhadap Batas Desa Jatitengah Kecamatan Jatitujuh Kabupaten Majalengka.

BAB III BATAS DESA JATITENGAH

Pasal 3

Penetapan dan Penegasan Garis Batas Desa Jatitengah Kecamatan Jatitujuh adalah sebagai berikut:

- a. Batas sebelah Utara : berbatasan dengan Desa Jatiraga Kecamatan Jatitujuh;
- b. Batas sebelah Timur : berbatasan dengan Desa Jatiraga, Desa Putridalem Kecamatan Jatitujuh;
- c. Batas sebelah Selatan : berbatasan dengan Desa Randegan Kulon Kecamatan Jatitujuh;
- d. Batas sebelah Barat : berbatasan dengan Desa Pilangsari Kecamatan Jatitujuh.

Pasal 4

- (1) Batas wilayah administrasi Desa Jatitengah sebagai berikut:
 - a. Batas Desa Jatitengah dengan Desa Babajurang Kecamatan Jatitujuh:
 1. dimulai dari simpul batas antara Desa Jatitengah, Desa Babajurang dan Desa Pilangsari Kecamatan Jatitujuh yang terletak pada TK 32.10.15.2006-15.2008-15.2009-000 dengan koordinat : 6° 37' 54,311" LS dan 108° 13' 5,110" BT ke arah barat

2. daya menyusuri as Saluran Tutupan Tilu;
 2. hingga bertemu sawah yang terletak pada TK 32.10.15.2006-15.2008-001 dengan koordinat : $6^{\circ} 37' 54,924''$ LS dan $108^{\circ} 13' 3,954''$ BT; dan
 3. dilanjutkan ke arah selatan melewati pematang sawah hingga bertemu simpul batas antara Desa Jatitengah, Desa Jatitujuh dan Desa Babajurang Kecamatan Jatitujuh yang terletak pada TK 32.10.15.2006-15.2007-15.2008-000 dengan koordinat : $6^{\circ} 38' 6,033''$ LS dan $108^{\circ} 12' 57,264''$ BT.
- b. Batas Desa Jatitengah dengan Desa Jatiraga Kecamatan Jatitujuh:
1. dimulai dari simpul batas antara Desa Jatitengah, Desa Pilangsari dan Desa Jatiraga Kecamatan Jatitujuh yang terletak pada TK 32.10.15.2006-15.2009-15.2010-000 dengan koordinat : $6^{\circ} 36' 10,307''$ LS dan $108^{\circ} 13' 38,068''$ BT ke arah tenggara melewati pematang sawah;
 2. hingga bertemu as jalan desa yang terletak pada TK 32.10.15.2006-15.2010-001 dengan koordinat : $6^{\circ} 36' 12,945''$ LS dan $108^{\circ} 13' 44,523''$ BT;
 3. dilanjutkan ke arah tenggara melewati pematang sawah hingga bertemu Wisata Alam Bendungan Rawa Anggarahan yang terletak pada TK 32.10.15.2006-15.2010-002 dengan koordinat : $6^{\circ} 36' 23,497''$ LS dan $108^{\circ} 13' 58,730''$ BT;
 4. dilanjutkan ke arah tenggara melewati Area Wisata Bendungan Rawa Anggarahan hingga bertemu sawah yang terletak pada TK 32.10.15.2006-15.2010-003 dengan koordinat : $6^{\circ} 36' 46,498''$ LS dan $108^{\circ} 14' 11,603''$ BT; dan
 5. dilanjutkan ke arah barat daya melewati pematang sawah hingga bertemu simpul batas antara Desa Jatitengah, Desa Pilangsari dan Jatiraga Kecamatan Jatitujuh yang terletak pada TK 32.10.15.2006-15.2009-15.2010-000 dengan koordinat : $6^{\circ} 37' 3,356''$ LS dan $108^{\circ} 14' 9,511''$ BT.
- c. Batas Enclave Desa Jatitengah dengan Desa Jatiraga Kecamatan Jatitujuh:
1. deskripsi Segmen Batas untuk wilayah Enclave Desa Jatitengah dengan Desa Jatiraga dimulai dari simpul batas antara Desa Jatitengah, Desa Pilangsari dan Jatiraga Kecamatan Jatitujuh yang terletak pada TK 32.10.15.2006-15.2009-15.2010-000 dengan koordinat : $6^{\circ} 37' 12,373''$ LS dan $108^{\circ} 14' 11,421''$ BT ke arah tenggara mengikuti as Jalan Bata;
 2. hingga bertemu as Jalan Jatitujuh yang terletak pada TK 32.09.04.2007-04.2008-005 dengan koordinat : $6^{\circ} 37' 16,425''$ LS dan $108^{\circ} 14' 15,982''$ BT;
 3. dilanjutkan ke arah selatan mengikuti as Jalan Jatitujuh hingga bertemu as jalan desa yang

- terletak pada TK 32.09.04.2007-04.2008-006 dengan koordinat : 6° 37' 17,007" LS dan 108° 14' 15,713" BT;
4. dilanjutkan ke arah timur mengikuti as Jalan Desa Jatiraga hingga bertemu sawah yang terletak pada TK 32.09.04.2007-04.2008-007 dengan koordinat : 6° 37' 18,139" LS dan 108° 14' 19,321" BT;
 5. dilanjutkan ke arah selatan melewati pematang sawah hingga bertemu as Sungai Cibuaya yang terletak pada TK 32.09.04.2007-04.2008-008 dengan koordinat : 6° 37' 34,194" LS dan 108° 14' 34,811" BT;
 6. dilanjutkan ke arah barat daya menyusuri as Sungai Cibuaya hingga bertemu sawah yang terletak pada TK 32.09.04.2007-04.2008-009 dengan koordinat : 6° 37' 50,183" LS dan 108° 14' 27,083" BT;
 7. dilanjutkan ke arah tenggara melewati pematang sawah hingga bertemu as saluran yang terletak pada TK 32.09.04.2007-04.2008-010 dengan koordinat : 6° 37' 53,226" LS dan 108° 14' 32,686" BT;
 8. dilanjutkan ke arah tenggara menyusuri as saluran hingga bertemu sawah yang terletak pada TK 32.09.04.2007-04.2008-011 dengan koordinat : 6° 37' 58,982" LS dan 108° 14' 34,626" BT; dan
 9. dilanjutkan ke arah timur melewati pematang sawah hingga bertemu simpul batas antara Desa Putridalem, Desa Jatitengah dan Desa Jatiraga Kecamatan Jatitujuh yang terletak pada TK 32.10.15.2005-15.2006-15.2010-000 dengan koordinat : 6° 38' 1,747" LS dan 108° 14' 41,080" BT.
- d. Batas Desa Jatitengah dengan Desa Jatitujuh Kecamatan Jatitujuh:
1. dimulai dari simpul batas antara Desa Jatitengah, Desa Jatitujuh dan Desa Babajurang Kecamatan Jatitujuh yang terletak pada TK 32.10.15.2006-15.2007-15.2008-000 dengan koordinat : 6° 38' 6,033" LS dan 108° 12' 57,264" BT ke arah timur laut menyusuri as Sungai Cibuaya;
 2. hingga bertemu as Sungai Cibuaya yang terletak pada TK 32.10.15.2006-15.2007-001 dengan koordinat : 6° 38' 9,506" LS dan 108° 13' 29,971" BT;
 3. dilanjutkan ke arah timur melewati pematang sawah hingga bertemu as Sungai Cibulus yang terletak pada TK 32.10.15.2006-15.2007-002 dengan koordinat : 6° 38' 13,818" LS dan 108° 13' 42,633" BT;
 4. dilanjutkan ke arah selatan menyusuri as Sungai Cibulus hingga bertemu as Jalan Jatitujuh yang terletak pada TK 32.10.15.2006-15.2007-003 dengan koordinat : 6° 38' 26,336" LS dan 108° 13' 51,684" BT;

5. dilanjutkan ke arah selatan melewati as Jalan Jatitujuh hingga bertemu jembatan yang terletak pada TK 32.10.15.2006-15.2007-004 dengan koordinat : $6^{\circ} 38' 34,406''$ LS dan $108^{\circ} 13' 48,473''$ BT;
 6. dilanjutkan ke arah selatan as Jalan Jatitujuh hingga bertemu as Jalan Jatibarang-Kadipaten yang terletak pada TK 32.10.15.2006-15.2007-005 dengan koordinat : $6^{\circ} 38' 48,587''$ LS dan $108^{\circ} 13' 43,367''$ BT; dan
 7. dilanjutkan ke arah tenggara melewati pemukiman hingga bertemu simpul batas antara Desa Jatitengah, Desa Jatitujuh dan Desa Randegan Kulon Kecamatan yang terletak pada TK 32.10.15.2006-15.2007-15.2013-000 dengan koordinat : $6^{\circ} 38' 51,821''$ LS dan $108^{\circ} 13' 46,837''$ BT.
- e. Batas Desa Jatitengah dengan Desa Pilangsari Kecamatan Jatitujuh:
1. dimulai dari simpul batas antara Desa Jatitengah, Desa Pilangsari dan Desa Jatiraga Kecamatan Jatitujuh yang terletak pada TK 32.10.15.2006-15.2009-15.2010-000 dengan koordinat : $6^{\circ} 36' 10,307''$ LS dan $108^{\circ} 13' 38,068''$ BT ke arah selatan melewati pematang sawah;
 2. hingga bertemu as Jalan Sirangga Jatimunggul yang terletak pada TK 32.10.15.2006-15.2009-001 dengan koordinat : $6^{\circ} 36' 28,830''$ LS dan $108^{\circ} 13' 40,633''$ BT;
 3. dilanjutkan ke arah selatan mengikuti as Jalan Sirangga Jatimunggul hingga bertemu kebun mangga yang terletak pada TK 32.10.15.2006-15.2009-002 dengan koordinat : $6^{\circ} 36' 53,342''$ LS dan $108^{\circ} 13' 37,047''$ BT;
 4. dilanjutkan ke arah barat melewati kebun mangga hingga bertemu as saluran yang terletak pada TK 32.10.15.2006-15.2009-003 dengan koordinat : $6^{\circ} 37' 7,420''$ LS dan $108^{\circ} 13' 36,309''$ BT;
 5. dilanjutkan ke arah timur laut melewati pematang sawah hingga bertemu Rawa Anggarahan yang terletak pada TK 32.10.15.2006-15.2009-004 dengan koordinat : $6^{\circ} 37' 6,375''$ LS dan $108^{\circ} 13' 39,485''$ BT;
 6. dilanjutkan ke arah tenggara mengikuti as jalan rawa hingga bertemu as jembatan yang terletak pada TK 32.10.15.2006-15.2009-005 dengan koordinat : $6^{\circ} 37' 13,738''$ LS dan $108^{\circ} 13' 43,004''$ BT;
 7. dilanjutkan ke arah barat menyusuri as Saluran Anggarahan hingga bertemu as jembatan yang terletak pada TK 32.10.15.2006-15.2009-006 dengan koordinat : $6^{\circ} 37' 22,632''$ LS dan $108^{\circ} 13' 34,886''$ BT;
 8. dilanjutkan ke arah selatan menyusuri as saluran hingga bertemu sawah yang terletak pada TK

- 32.10.15.2006-15.2009-007 dengan koordinat : $6^{\circ} 37' 30,265''$ LS dan $108^{\circ} 13' 44,042''$ BT;
9. dilanjutkan ke arah selatan melewati pematang sawah hingga bertemu as jalan desa yang terletak pada TK 32.10.15.2006-15.2009-008 dengan koordinat : $6^{\circ} 37' 36,495''$ LS dan $108^{\circ} 13' 41,053''$ BT;
 10. dilanjutkan ke arah barat daya memotong pematang sawah hingga bertemu as saluran yang terletak pada TK 32.10.15.2006-15.2009-009 dengan koordinat : $6^{\circ} 37' 45,642''$ LS dan $108^{\circ} 13' 34,950''$ BT; dan
 11. dilanjutkan ke arah barat menyusuri as saluran hingga bertemu simpul batas antara Desa Jatitengah, Desa Babajurang dan Desa Pilangsari Kecamatan Jatitujuh yang terletak pada TK 32.10.15.2006-15.2008-15.2009-000 dengan koordinat : $6^{\circ} 37' 54,311''$ LS dan $108^{\circ} 13' 5,110''$ BT.
- f. Batas Enclave Desa Jatitengah dengan Desa Pilangsari Kecamatan Jatitujuh:
1. deskripsi Segmen Batas untuk wilayah Enclave Desa Jatitengah dengan Desa Pilangsari dimula dari simpul batas antara Desa Jatitengah, Desa Pilangsari dan Jatiraga Kecamatan Jatitujuh yang terletak pada TK 32.10.15.2006-15.2009-15.2010-000 dengan koordinat : $6^{\circ} 37' 3,356''$ LS dan $108^{\circ} 14' 9,511''$ BT ke arah barat daya melewati pematang sawah; dan
 2. hingga bertemu simpul batas antara Desa Jatitengah, Desa Pilangsari dan Jatiraga Kecamatan Jatitujuh yang terletak pada TK 32.10.15.2006-15.2009-15.2010-000 dengan koordinat : $6^{\circ} 37' 12,373''$ LS dan $108^{\circ} 14' 11,421''$ BT.
- g. Batas Desa Jatitengah dengan Desa Randegan Kulon Kecamatan Jatitujuh:
1. dimulai dari simpul batas antara Desa Putridalem, Desa Jatitengah dan Desa Randegan Kulon Kecamatan Jatitujuh yang terletak pada TK 32.10.15.2005-15.2006-15.2013-000 dengan koordinat : $6^{\circ} 38' 52,197''$ LS dan $108^{\circ} 14' 16,153''$ BT ke arah barat menyusuri as Sungai Cimanuk; dan
 2. hingga bertemu simpul batas antara Desa Jatitengah, Desa Jatitujuh dan Desa Randegan Kulon Kecamatan yang terletak pada TK 32.10.15.2006-15.2007-15.2013-000 dengan koordinat : $6^{\circ} 38' 51,821''$ LS dan $108^{\circ} 13' 46,837''$ BT.
- h. Batas Desa Putridalem dengan Desa Jatitengah Kecamatan Jatitujuh:
1. dimulai dari simpul batas antara Desa Putridalem, Desa Jatitengah dan Desa Jatiraga Kecamatan Jatitujuh yang terletak pada TK 32.10.15.2005-

- 15.2006-15.2010-000 dengan koordinat 6° 38' 1,747" LS dan 108° 14' 41,080" BT ke arah barat daya melewati pematang sawah;
2. hingga bertemu as Jalan Jatibarang-Kadipaten yang terletak pada TK 32.10.15.2005-15.2006-001 dengan koordinat 6° 38' 23,600" LS dan 108° 14' 29,921" BT;
 3. dilanjutkan ke arah barat daya melewati pematang sawah hingga bertemu as Jalan Jatitengah yang terletak pada TK 32.10.15.2005-15.2006-002 dengan koordinat 6° 38' 46,717" LS dan 108° 14' 20,557" BT;
 4. dilanjutkan ke arah barat laut mengikuti as Jalan Jatitengah hingga bertemu kebun yang terletak pada TK 32.10.15.2005-15.2006-003 dengan koordinat 6° 38' 46,276" LS dan 108° 14' 19,839" BT; dan
 5. dilanjutkan ke arah barat daya melewati kebun hingga bertemu simpul batas antara Desa Putridalem, Desa Jatitengah dan Desa Randegan Kulon Kecamatan Jatitujuh yang terletak pada TK 32.10.15.2005-15.2006-15.2013-000 dengan koordinat 6° 38' 52,197" LS dan 108° 14' 16,153" BT.
- (2) Dalam rangka Penegasan Batas Desa sebagaimana dimaksud pada ayat (1) dapat ditindaklanjuti dengan pemasangan Batas Buatan seperti pilar Batas Desa yang mengacu pada titik koordinat.
- (3) Batas Desa sebagaimana dimaksud pada ayat (1) dan ayat (2), dituangkan dalam Peta Batas Desa sebagaimana tercantum dalam Lampiran yang merupakan bagian tidak terpisahkan dari Peraturan Bupati ini.

BAB IV KETENTUAN LAIN-LAIN

Pasal 5

- (1) TK sebagaimana dimaksud dalam Pasal 4 ayat (1) bersifat tetap dan tidak berubah akibat perubahan nama Desa dan/ atau Kecamatan.
- (2) Peta Batas Desa merupakan penentuan batas wilayah Desa secara administratif sehingga tidak mengubah, mengurangi, menambah atau menghapuskan luasan atau batas kawasan tertentu, hak atas tanah, hak ulayat dan hak adat yang ada pada masyarakat.

BAB V KETENTUAN PENUTUP

Pasal 6

Peraturan Bupati ini mulai berlaku pada tanggal diundangkan.

Agar setiap orang mengetahuinya, memerintahkan pengundangan Peraturan Bupati ini dengan penempatannya dalam Berita Daerah Kabupaten Majalengka.

Ditetapkan di Majalengka
pada tanggal 11 Agustus 2025

BUPATI MAJALENGKA,

ttd

EMAN SUHERMAN

Diundangkan di Majalengka
pada tanggal 11 Agustus 2025

SEKRETARIS DAERAH
KABUPATEN MAJALENGKA,


ttd

AERON RANDI

BERITA DAERAH KABUPATEN MAJALENGKA TAHUN 2025 NOMOR 23

Salinan sesuai dengan aslinya,

KEPALA BAGIAN HUKUM
SEKRETARIAT DAERAH
KABUPATEN MAJALENGKA,


MOMON RUKMAN, Kp., S.H., M.H.
NIP 19751231 200501 1 031

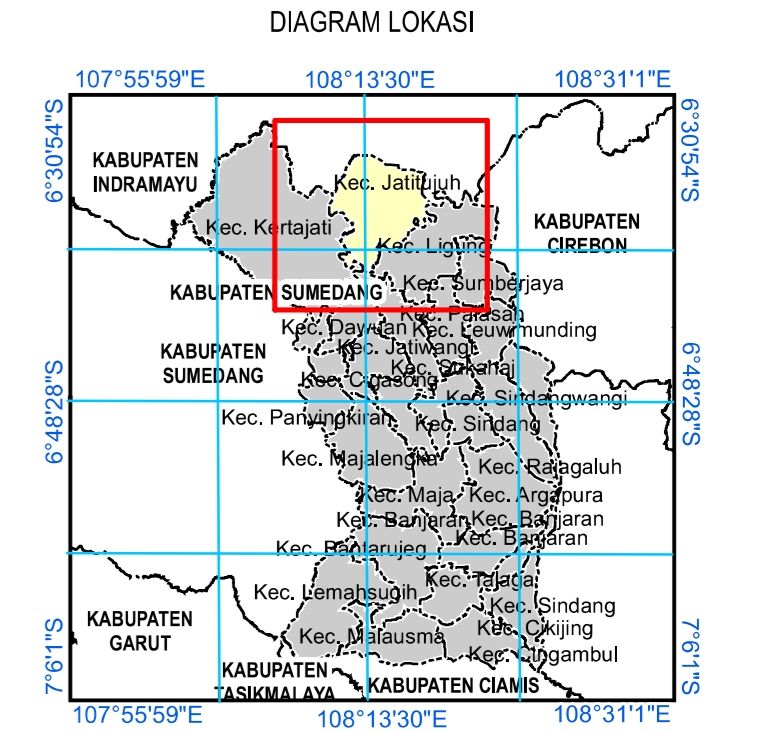
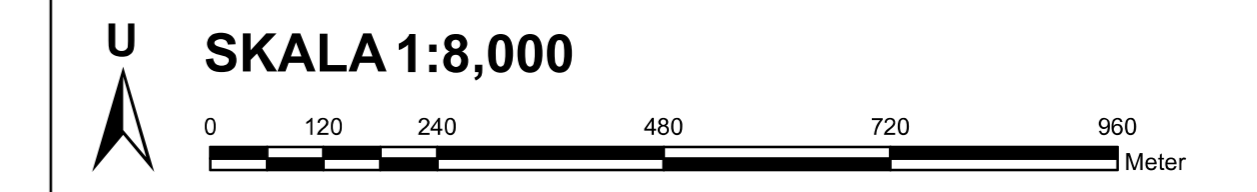
PERATURAN BUPATI MAJALENGKA
NOMOR 23 TAHUN 2025
TENTANG
PETA BATAS DESA JATITENGAH
KECAMATAN JATITUJUH

PETA BATAS DESA JATITENGAH
KECAMATAN JATITUJUH

PETA BATAS DESA

Kode Wilayah : 32.10.15.2006

DESA JATITENGAH
KECAMATAN JATITUJUH
KABUPATEN MAJALENGKA
PROVINSI JAWA BARAT



Sistem Proyeksi : Transverse Mercator
Sistem Grid : Grid Geografi dan Grid Universal Transverse Mercator
Datum Horizontal : SRGI 2013



DICETAK DAN DITERBITKAN OLEH :
PEMERINTAH KABUPATEN MAJALENGKA
J. A. Yani No. 1
Email: setda.majalengka@gmail.com
© Copyright 2022, All Rights Reserved.

© Hak cipta dilindungi oleh Undang-Undang Republik Indonesia

KETERANGAN

- ▲ Titik Kartometrik
- Kantor Pemerintahan
- Batas Negara
- - - Batas Provinsi
- Batas Kabupaten/Kota
- Batas Kecamatan
- Batas Desa/Kelurahan

Daftar Titik Kartometrik

No	Titik Kartometrik	Koordinat			
		Koordinat Geografis		UTM	
		Lintang	Bujur	X	Y
1	TK 32.10.15.2006-15.2009-15.2010-000	6° 36' 10,307" S	108° 13' 38,068" E	193375,985	9269299,242
2	TK 32.10.15.2006-15.2010-001	6° 36' 12,945" S	108° 13' 44,523" E	193375,807	9269219,270
3	TK 32.10.15.2006-15.2010-002	6° 36' 23,497" S	108° 13' 56,730" E	194014,420	9268897,207
4	TK 32.10.15.2006-15.2010-003	6° 36' 46,498" S	108° 14' 11,603" E	194414,087	9268192,408
5	TK 32.10.15.2006-15.2009-15.2010-000	6° 37' 3,386" S	108° 14' 9,511" E	194382,664	9267673,803
6	TK 32.10.15.2006-15.2009-15.2010-000	6° 37' 12,373" S	108° 14' 11,421" E	194412,904	9267396,936
7	TK 32.10.15.2006-15.2010-005	6° 37' 16,128" S	108° 14' 15,962" E	194553,304	9267273,150
8	TK 32.10.15.2006-15.2010-006	6° 37' 27,007" S	108° 14' 19,717" E	194592,942	9267205,213
9	TK 32.10.15.2006-15.2010-007	6° 37' 38,397" S	108° 14' 19,231" E	194656,756	9267201,013
10	TK 32.10.15.2006-15.2010-008	6° 37' 34,194" S	108° 14' 34,811" E	195135,659	9266730,112
11	TK 32.10.15.2006-15.2010-009	6° 37' 30,187" S	108° 14' 27,083" E	194900,824	9266237,232
12	TK 32.10.15.2006-15.2010-010	6° 37' 33,226" S	108° 14' 32,686" E	195073,564	9266144,690
13	TK 32.10.15.2006-15.2010-011	6° 37' 58,982" S	108° 14' 34,626" E	195134,189	9265968,050
14	TK 32.10.15.2006-15.2006-15.2010-000	6° 38' 1,747" S	108° 14' 41,089" E	195233,061	9265884,160
15	TK 32.10.15.2006-15.2006-001	6° 38' 23,600" S	108° 14' 29,921" E	194993,771	9265210,443
16	TK 32.10.15.2006-15.2006-002	6° 38' 46,717" S	108° 14' 20,887" E	194709,917	9264498,178
17	TK 32.10.15.2006-15.2006-003	6° 38' 46,276" S	108° 14' 19,839" E	194687,763	9264511,602
18	TK 32.10.15.2006-15.2006-15.2013-000	6° 38' 52,197" S	108° 14' 16,153" E	194875,483	9264328,954
19	TK 32.10.15.2006-15.2007-15.2013-000	6° 38' 51,821" S	108° 13' 46,837" E	193674,287	9264325,484
20	TK 32.10.15.2006-15.2007-005	6° 38' 48,387" S	108° 13' 38,377" E	193567,077	9264434,296
21	TK 32.10.15.2006-15.2007-004	6° 38' 34,406" S	108° 13' 48,473" E	193721,587	9264517,127
22	TK 32.10.15.2006-15.2007-003	6° 38' 26,396" S	108° 13' 51,684" E	193818,890	9265119,294
23	TK 32.10.15.2006-15.2007-002	6° 38' 13,818" S	108° 13' 42,633" E	193538,328	9265003,062
24	TK 32.10.15.2006-15.2007-001	6° 38' 9,906" S	108° 13' 29,971" E	193148,594	9265633,440
25	TK 32.10.15.2006-15.2007-15.2008-000	6° 38' 6,037" S	108° 12' 57,264" E	192142,563	9265734,563
26	TK 32.10.15.2006-15.2008-001	6° 37' 54,924" S	108° 13' 3,954" E	192345,284	9266677,243
27	TK 32.10.15.2006-15.2008-15.2009-000	6° 37' 54,311" S	108° 13' 6,119" E	192381,737	9266696,288
28	TK 32.10.15.2006-15.2009-008	6° 37' 45,642" S	108° 13' 34,960" E	193297,506	9266267,917
29	TK 32.10.15.2006-15.2009-007	6° 37' 36,496" S	108° 13' 41,063" E	193483,833	9266660,163
30	TK 32.10.15.2006-15.2009-006	6° 37' 30,269" S	108° 13' 44,042" E	193574,336	9266842,212
31	TK 32.10.15.2006-15.2009-005	6° 37' 25,527" S	108° 13' 34,889" E	193591,384	9267075,288
32	TK 32.10.15.2006-15.2009-004	6° 37' 13,789" S	108° 13' 45,004" E	193559,802	9267356,184
33	TK 32.10.15.2006-15.2009-002	6° 37' 6,378" S	108° 13' 39,485" E	193430,161	9267575,863
34	TK 32.10.15.2006-15.2009-003	6° 37' 7,420" S	108° 13' 36,399" E	193332,706	9267943,174
35	TK 32.10.15.2006-15.2009-001	6° 36' 53,342" S	108° 13' 37,047" E	193382,996	9267976,083
36	TK 32.10.15.2006-15.2009-001	6° 36' 28,800" S	108° 13' 40,633" E	193459,006	9268730,273

Ditetapkan di Majalengka
Tanggal: 11 Agustus 2025

BUPATI MAJALENGKA

ttd

EMAN SUHERMAN

Sumber Peta : - Citra Teleg Satelit Resolusi Tinggi akuisisi tahun 2017-2020
- Data Digital Peta Rupa Bumi Indonesia Skala 1:25.000 Badan Informasi Geospasial
- Data Digital batas wilayah administrasi Badan Informasi Geospasial, edisi Tahun 2021
- Data batas wilayah administrasi desa/kelurahan hasil kegiatan Penegasan Tahun 2022
- Hasil pelacakan batas desa/kelurahan tahun 2022

Riwayat Peta : Peta ini dibuat oleh Pemerintah Kabupaten Majalengka, dari hasil kegiatan penegasan batas administrasi desa/kelurahan tahun 2022 berdasarkan kesepakatan antar Kepala Desa / Lurah / Camat dan diketahui oleh Pemerintah Daerah Kabupaten/Kota dan SKPD/OPD terkait.